


























Provincie: LIMBURG
 Stad: HASSELT, 5° afdeling,
 Sectie F, nr(s): 519/r9-t9-y9-z9-a10-b10
 Opmetingsplan
 Schaal: 1/250

Legende

-  Gebouw, luifel, overdekking
-  Loods, Tuinhuisje, Serre
-  Hoogtepeil met maatcijfer
-  Opstelpunt-Meetnagel
-  Opstelpunt-Piket
-  Inspectieput+Hoogte deksel
-  Aansluitputje Riolering
-  Greppel/Boordsteen/Waterslokker
-  Verlichtingspaal
-  Electriciteitspaal
-  Bestaande Grenslijn
-  Nieuwe Grenslijn
-  Bestaande Paalsteen
-  Nieuw te plaatsen paalsteen
-  Niet gematerialiseerd punt/Berekend
-  Muur/Beton-Baksteen
-  Haag
-  Afsluiting/Algemeen
-  Afsl/Betonp+gladde draad
-  Afsl/Betonp+Prikkelraad
-  Afsl/Hout-Gladde draad
-  Afsl/Hout-Prikkelraad
-  Betonplaten
-  Hoogtepeil dorpel woning
-  Hoogtepeil dorpel garage

Coördinaten Lambert 72-Beref

GPS-Opname: 07/12/2019

Pt	x(m)	y(m)
01	217533.633	179443.705
02	217510.816	179455.487
03	217514.029	179461.194
04	217517.023	179460.823
05	217518.360	179471.742
06	217519.353	179471.620
07	217519.474	179472.613
08	217538.340	179470.274
09	217536.732	179458.381
10	217535.556	179452.485
11	217514.962	179461.490
12	217505.244	179462.679
13	217505.858	179467.701
14	217515.576	179466.513
15	217512.254	179472.904
16	217509.742	179473.211
17	217510.357	179478.233
18	217512.868	179477.926

Opgemaakt te Hasselt 16-12-2019
 Bart CLEUREN
 Landmeter-Expert, beëdigd door de Rechtbank van
 Eerste Aanleg te Tongeren op 15 oktober 2004
 Ingeschreven op de tableau van de
 Federale raad der Landmeters-Experten
 Nr LAN 04 0778

St-Lambrechts-Herkstraat 88
 3500 Hasselt
 0486/87 26 85

E-mail: bart-cleuren@telenet.be

